



**COMUNE DI MASSA E COZZILE**  
*PROVINCIA DI PISTOIA*

***ISTITUZIONE DEL CATASTO  
DELLE AREE PERCORSE  
DAL FUOCO***

*L.R. 21.03.2000 n. 39*

***SCHEDATURA DI DETTAGLIO DEGLI  
INCENDI ANNI 2000-2009***

**SETTORE LAVORI PUBBLICI  
E PIANIFICAZIONE TERRITORIALE**  
*Responsabile: Dott. Arch. Marzia M. Tesi*

**Componenti Settore**  
*Dott. Arch. Marzia Tesi  
Geom. Massimo Rondini  
Geom. Roberto Maccanti  
Dott. Geol. Alessandro Paoli*



SCHEDA INCENDIO


1

ID:	3	Identificativo pratica:	1
Anno:	2006		
Località:	PELLICCIA		
Giorno:	11/09/2006		
Foglio del catasto:	49		
Particella:	254, 255, 256, 369, 370		
Coordinata UTM est:		Coordinata UTM nord:	
Quota m slm:			
Inizio fuoco:			
Fine intervento:			
Grado Pericolosità:			
Incendi precedenti:			
Cause:			
Vento:		Pendenza:	
Specie forestali:		Orografia:	BOSCO
Area (Ha):		Danno:	
Identificativi Pianificazione Territoriale in vigore al 31.12.2009	Piano Strutturale:		
	Regolamento Urbanistico:		
Varie:	L'area individuata non si trova nel comune di Massa e Cozzile, bensì nel Comune di Marliana		

Immagine aerea:



Planimetria catastale:





SCHEDA INCENDIO

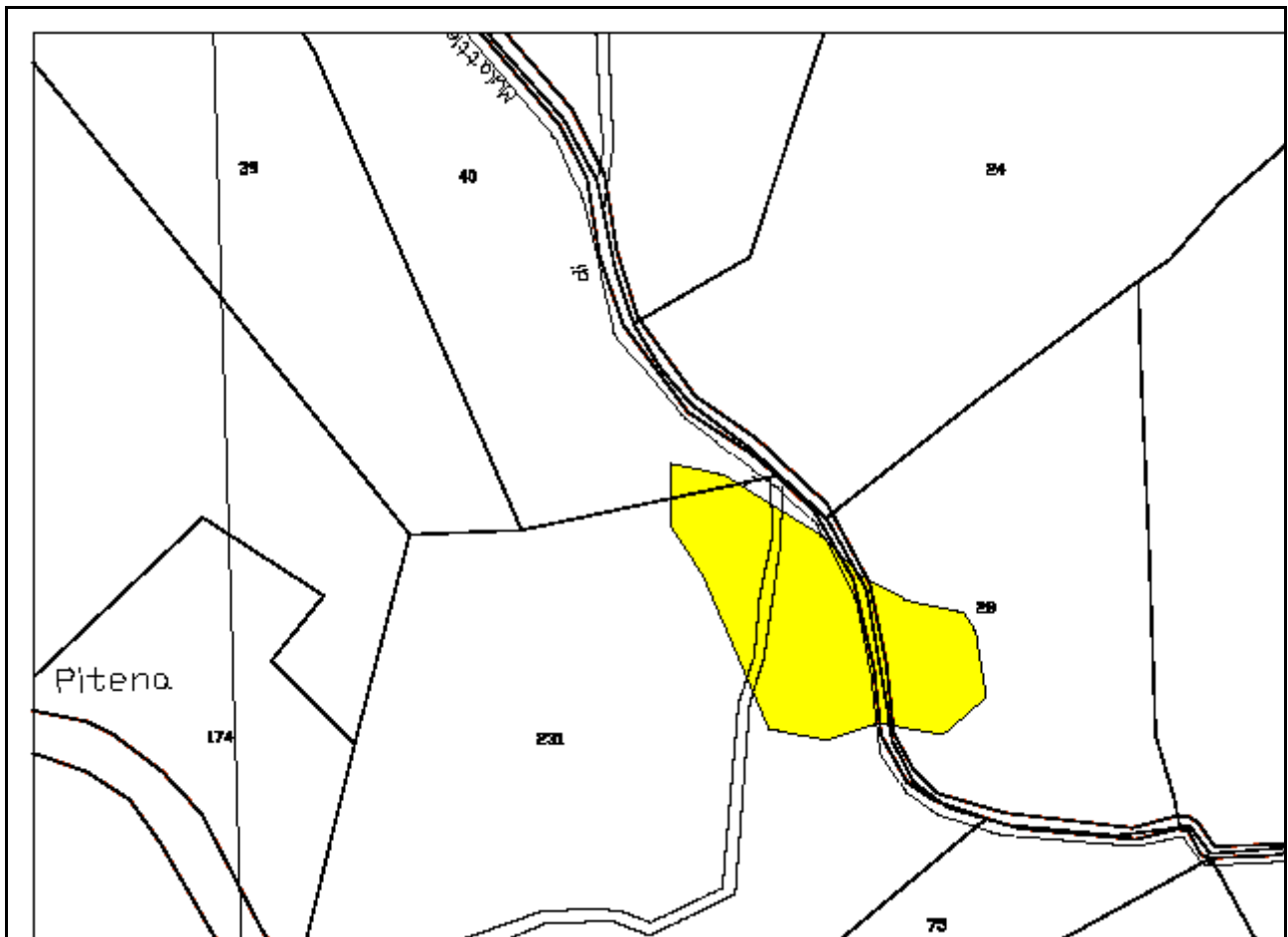
2

ID:	4	Identificativo pratica:	2
Anno:	2006		
Località:	MAZZALUCCHIO		
Giorno:	17/04/2006		
Foglio del catasto:	2 e 3		
Particella:	40 e 231 per il foglio 2, 28 per il foglio 3		
Coordinata UTM est:	639924	Coordinata UTM nord:	4865575
Quota m slm:	700		
Inizio fuoco:	17/04/2006		
Fine intervento:	17/04/2006		
Grado Pericolosità:			
Incendi precedenti:			
Cause:			
Vento:		Pendenza:	
Specie forestali:		Orografia:	BOSCO
Area (Ha):	0,15	Danno:	
Identificativi Pianificazione Territoriale in vigore al 31.12.2009	Piano Strutturale:	Subsistema del territorio rurale - A1 alta collina della Valdinievole a prevalenza di bosco	
	Regolamento Urbanistico:	E1 - Aree dell'alta collina a prevalenza di bosco	
Varie:			

Immagine aerea:



Planimetria catastale:





SCHEDA INCENDIO

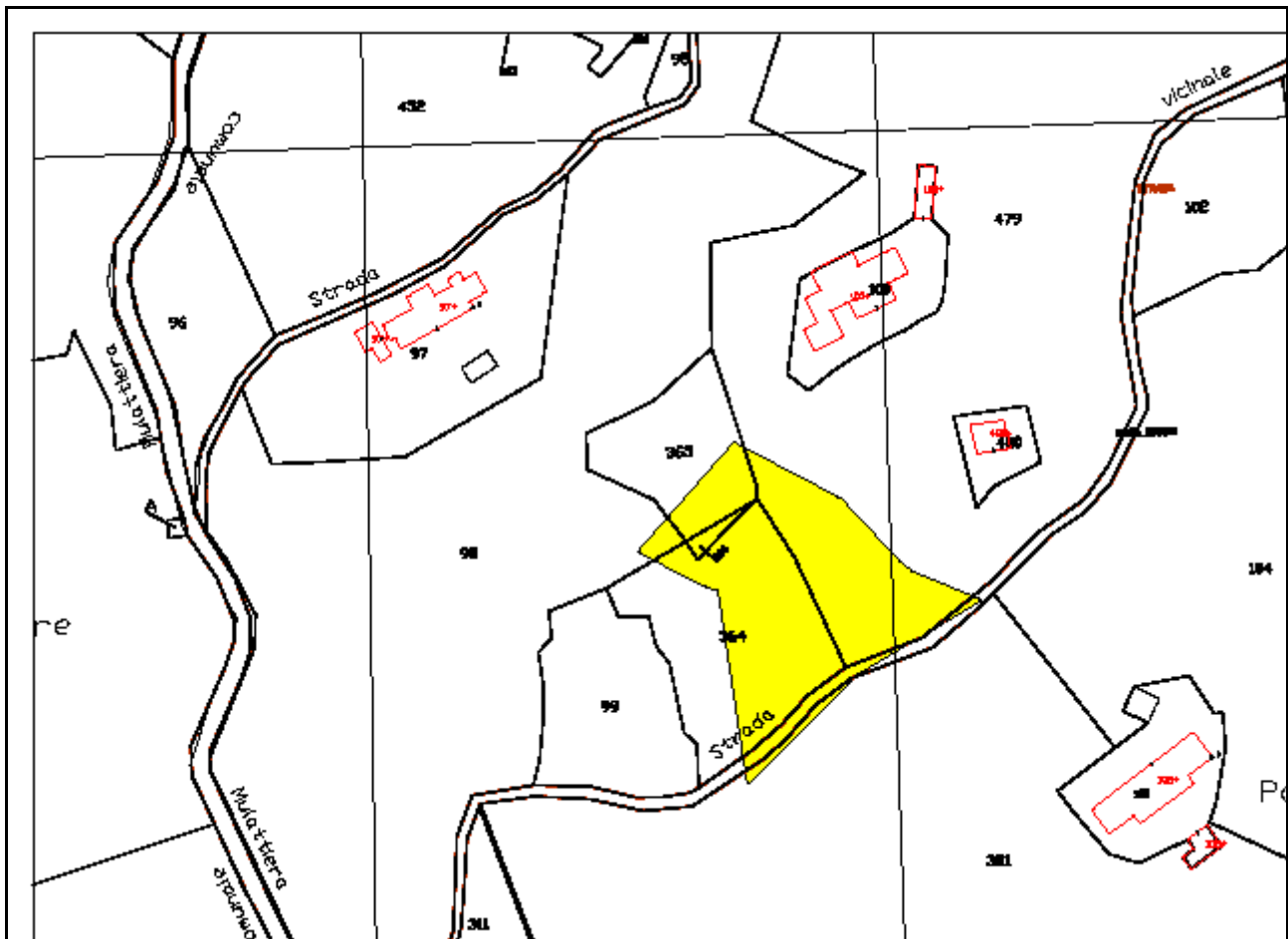
3

ID:	5	Identificativo pratica:	3
Anno:	2006		
Località:	Podere Adamore		
Giorno:	18/06/2006		
Foglio del catasto:	8		
Particella:	101, 364, 365, 366		
Coordinata UTM est:	640177	Coordinata UTM nord:	4863880
Quota m slm:	240		
Inizio fuoco:	18/06/2006		
Fine intervento:	18/06/2006		
Grado Pericolosità:	2		
Incendi precedenti:	mai		
Cause:	5001		
Vento:	brezza	Pendenza:	20-50%
Specie forestali:		Orografia:	collina
Area (Ha):	0,1911	Danno:	
Identificativi Pianificazione Territoriale in vigore al 31.12.2009	Piano Strutturale:	Subsistema del territorio rurale - A2 collina arborata	
	Regolamento Urbanistico:	E2 - Area dell'alta collina arborata	
Varie:			

Immagine aerea:



Planimetria catastale:





SCHEDA INCENDIO

4

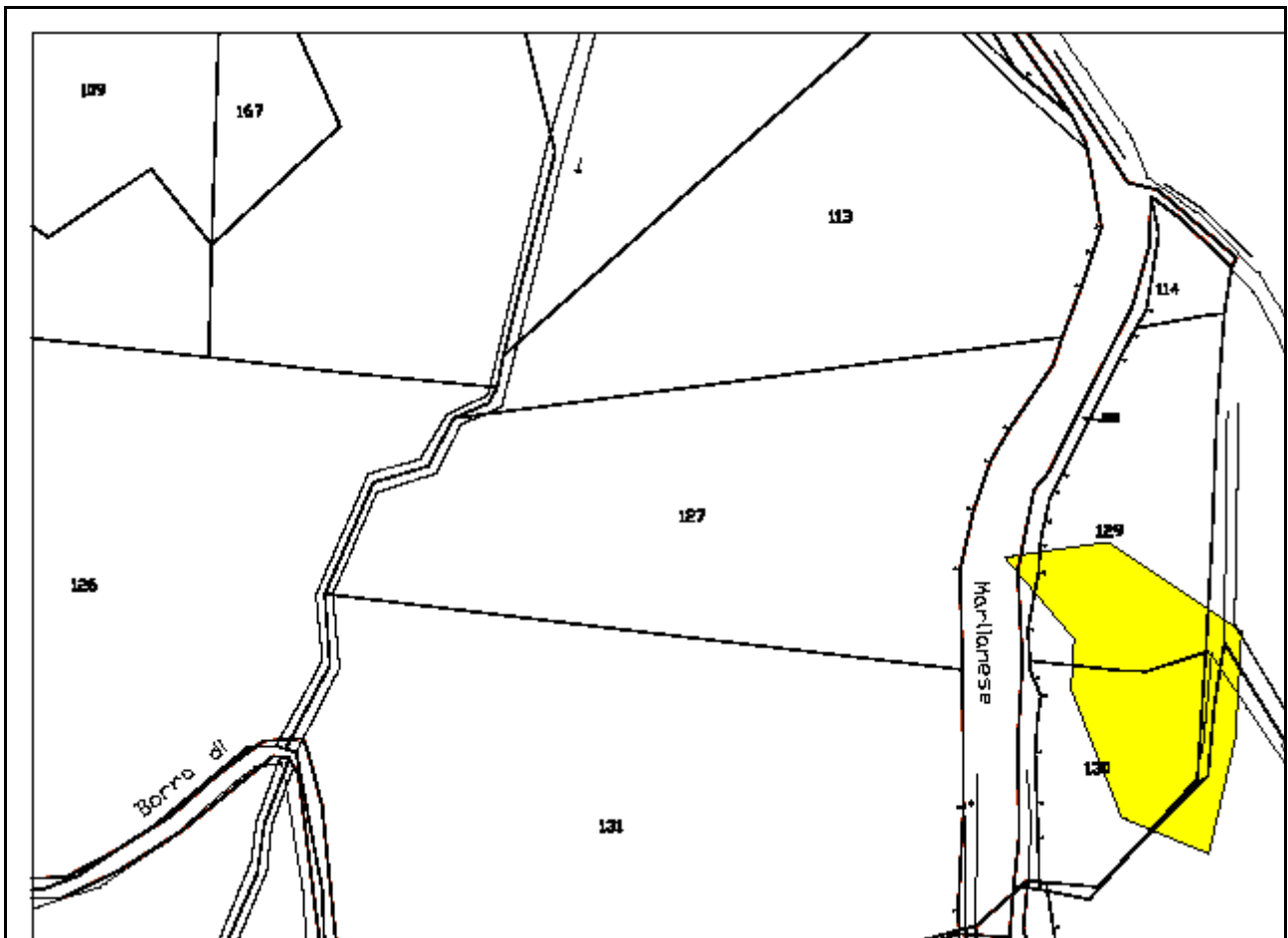
ID:	6	Identificativo pratica:	4
Anno:	2006		
Località:	ALTETO		
Giorno:	26/07/2006		
Foglio del catasto:	1, 4		
Particella:	129, 130 per il foglio 1, 15 per il foglio 4		
Coordinata UTM est:	641473	Coordinata UTM nord:	4866203
Quota m slm:	650		
Inizio fuoco:	26/07/2006		
Fine intervento:	26/07/2006		
Grado Pericolosità:	2		
Incendi precedenti:	mai		
Cause:	4201		
Vento:	assente	Pendenza:	fino al 20%
Specie forestali:	castagno	Orografia:	collina
Area (Ha):	0,1235	Danno:	€ 222,29
Identificativi Pianificazione Territoriale in vigore al 31.12.2009	Piano Strutturale:	Subsistema del territorio rurale - A1 alta collina dalla Valdinievole a prevalenza di bosco	
	Regolamento Urbanistico:	E1 - Aree dell'alta collina a prevalenza di bosco	
Varie:			



Immagine aerea:



Planimetria catastale:





SCHEDA INCENDIO

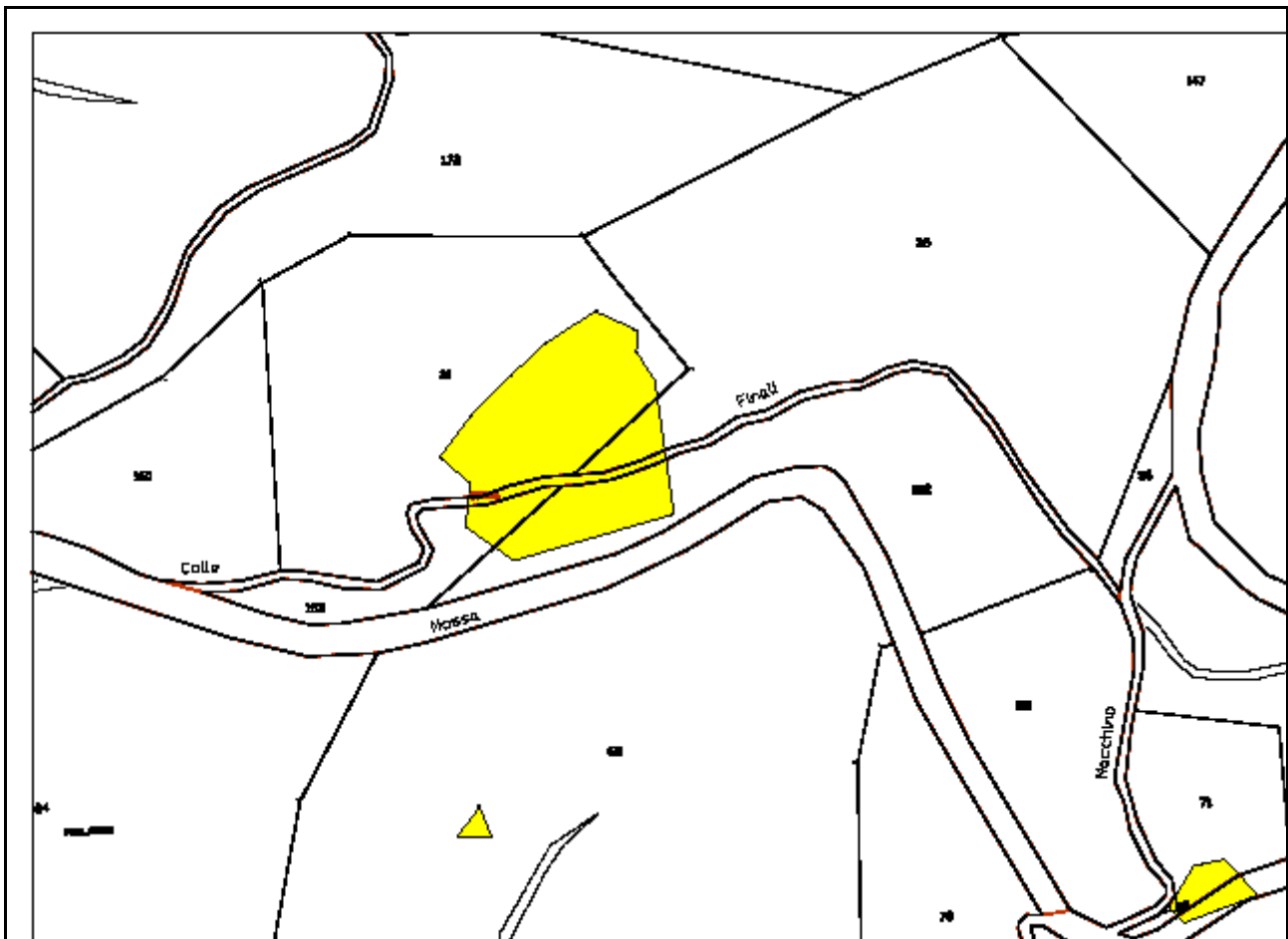
5

ID:	7	Identificativo pratica:	5
Anno:	2007		
Località:	CAPANNONE / PITENA		
Giorno:	06/07/2007		
Foglio del catasto:	2		
Particella:	31, 71, 182, 183		
Coordinata UTM est:	639647	Coordinata UTM nord:	4865755
Quota m slm:	652		
Inizio fuoco:	06/07/2007		
Fine intervento:	06/07/2007		
Grado Pericolosità:	2		
Incendi precedenti:	0-5 anni		
Cause:	4201		
Vento:	brezza	Pendenza:	dal 20 al 50%
Specie forestali:	pino marittimo	Orografia:	montagna
Area (Ha):	0,2520	Danno:	€ 420,00
Identificativi Pianificazione Territoriale in vigore al 31.12.2009	Piano Strutturale:	Subsistema del territorio rurale - A1 alta collina della Valdinievole a prevalenza di bosco	
	Regolamento Urbanistico:	E1 - Aree dell'alta collina a prevalenza di bosco; T2 - Campeggi	
Varie:			

Immagine aerea:



Planimetria catastale:





SCHEDA INCENDIO

6

ID:	8	Identificativo pratica:	6
Anno:	2007		
Località:	Gamberaio		
Giorno:	12/07/2007		
Foglio del catasto:	11		
Particella:	256		
Coordinata UTM est:	640335	Coordinata UTM nord:	4862582
Quota m slm:	75		
Inizio fuoco:	12/07/2007		
Fine intervento:	12/07/2007		
Grado Pericolosità:	2		
Incendi precedenti:	0-5 anni		
Cause:	4002		
Vento:	brezza	Pendenza:	fino al 20%
Specie forestali:	bosco	Orografia:	pianura
Area (Ha):	0,007	Danno:	€ 0,64
Identificativi Pianificazione Territoriale in vigore al 31.12.2009	Piano Strutturale:	Subsistema del territorio rurale - A2 collina arborata	
	Regolamento Urbanistico:	E2 - Aree dell'alta collina arborata	
Varie:			

Immagine aerea:



Planimetria catastale:





SCHEDA INCENDIO

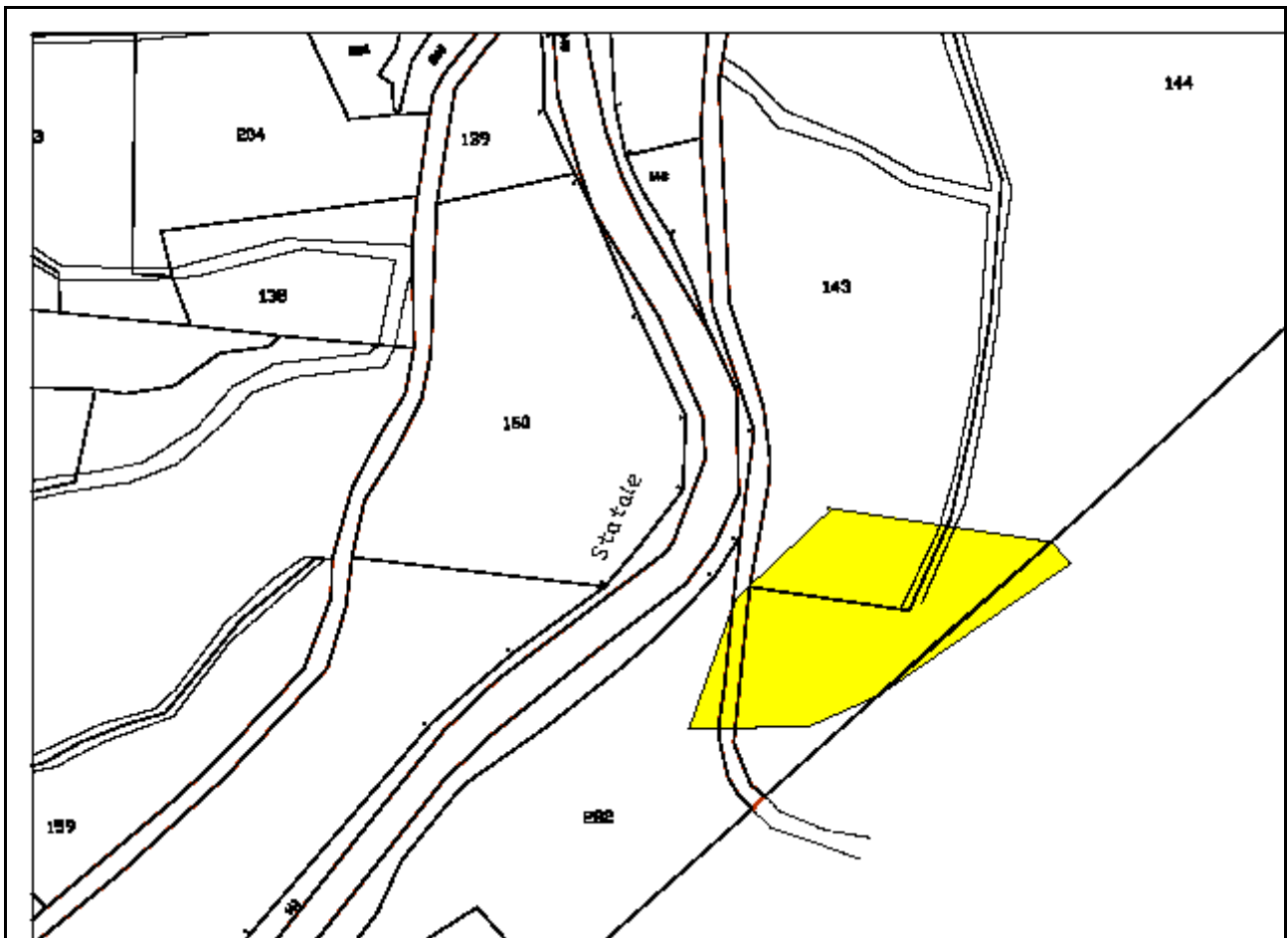
7

ID:	9	Identificativo pratica:	7
Anno:	2007		
Località:	MONTE A COLLE		
Giorno:	18/05/2007		
Foglio del catasto:	10		
Particella:	143, 144 e 282		
Coordinata UTM est:	641987	Coordinata UTM nord:	4863706
Quota m slm:	421		
Inizio fuoco:	18/05/2007		
Fine intervento:	18/05/2007		
Grado Pericolosità:			
Incendi precedenti:			
Cause:			
Vento:		Pendenza:	
Specie forestali:		Orografia:	BOSCO
Area (Ha):	0,14	Danno:	
Identificativi Pianificazione Territoriale in vigore al 31.12.2009	Piano Strutturale:	Subsistema del territorio rurale - A1 alta collina dell Valdinievole a prevalenza di bosco	
	Regolamento Urbanistico:	E2 - Aree dell'alta collina arborata	
Varie:			

Immagine aerea:



Planimetria catastale:





SCHEDA INCENDIO

8

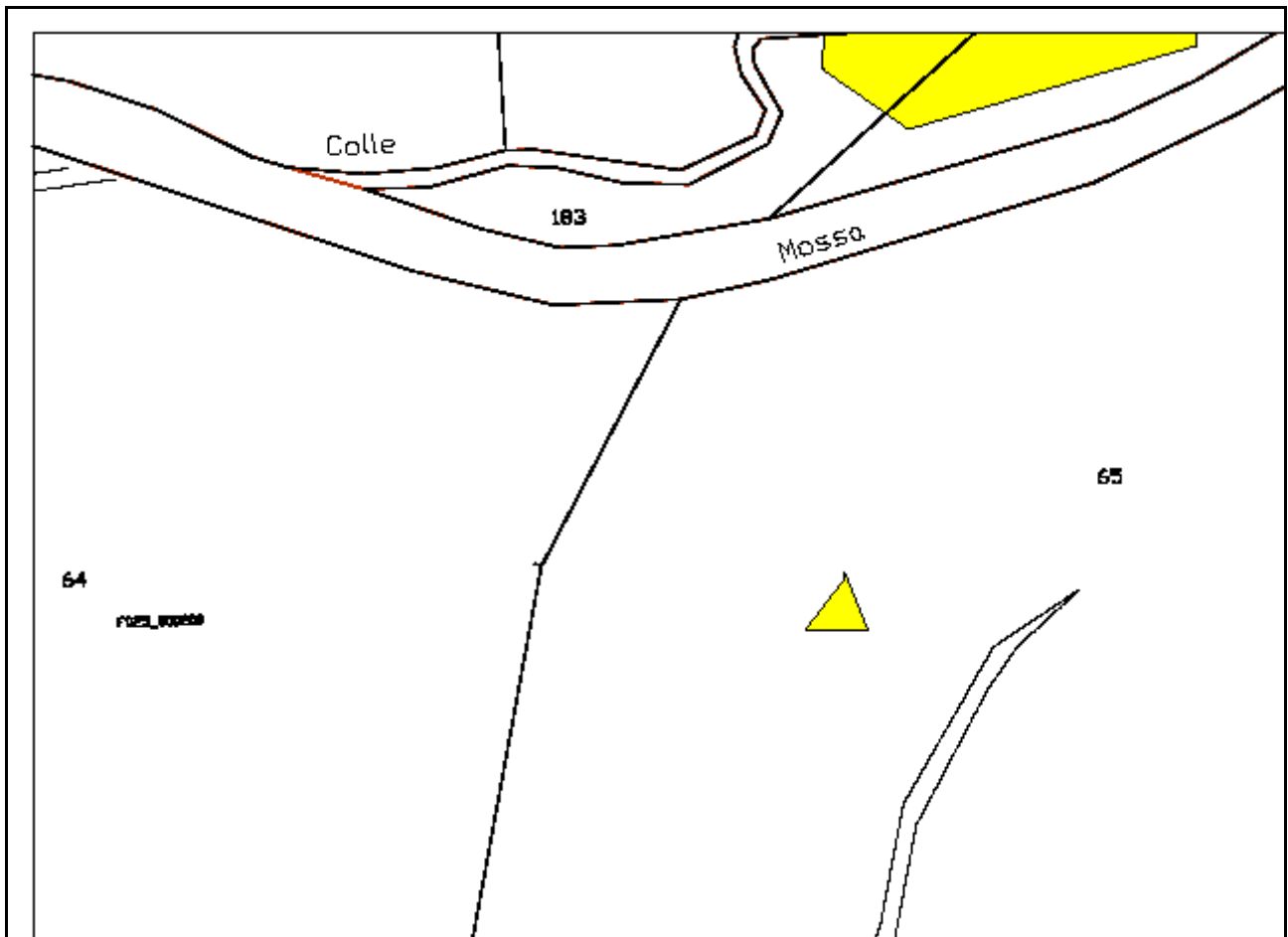
ID:	10	Identificativo pratica:	8
Anno:	2007		
Località:	CAPANNONE		
Giorno:	23/06/2007		
Foglio del catasto:	2		
Particella:	65		
Coordinata UTM est:	639550	Coordinata UTM nord:	4865504
Quota m slm:	650		
Inizio fuoco:	23/06/2007		
Fine intervento:	23/06/2007		
Grado Pericolosità:			
Incendi precedenti:			
Cause:			
Vento:		Pendenza:	
Specie forestali:		Orografia:	BOSCO
Area (Ha):	0,0040	Danno:	
Identificativi Pianificazione Territoriale in vigore al 31.12.2009	Piano Strutturale:	Subsistema del territorio rurale - A1 alta collina della valdinievole a prevalenza di bosco	
	Regolamento Urbanistico:	E1 - Aree dell'alta collina a prevalenza di bosco	
Varie:			



Immagine aerea:



Planimetria catastale:





SCHEDA INCENDIO

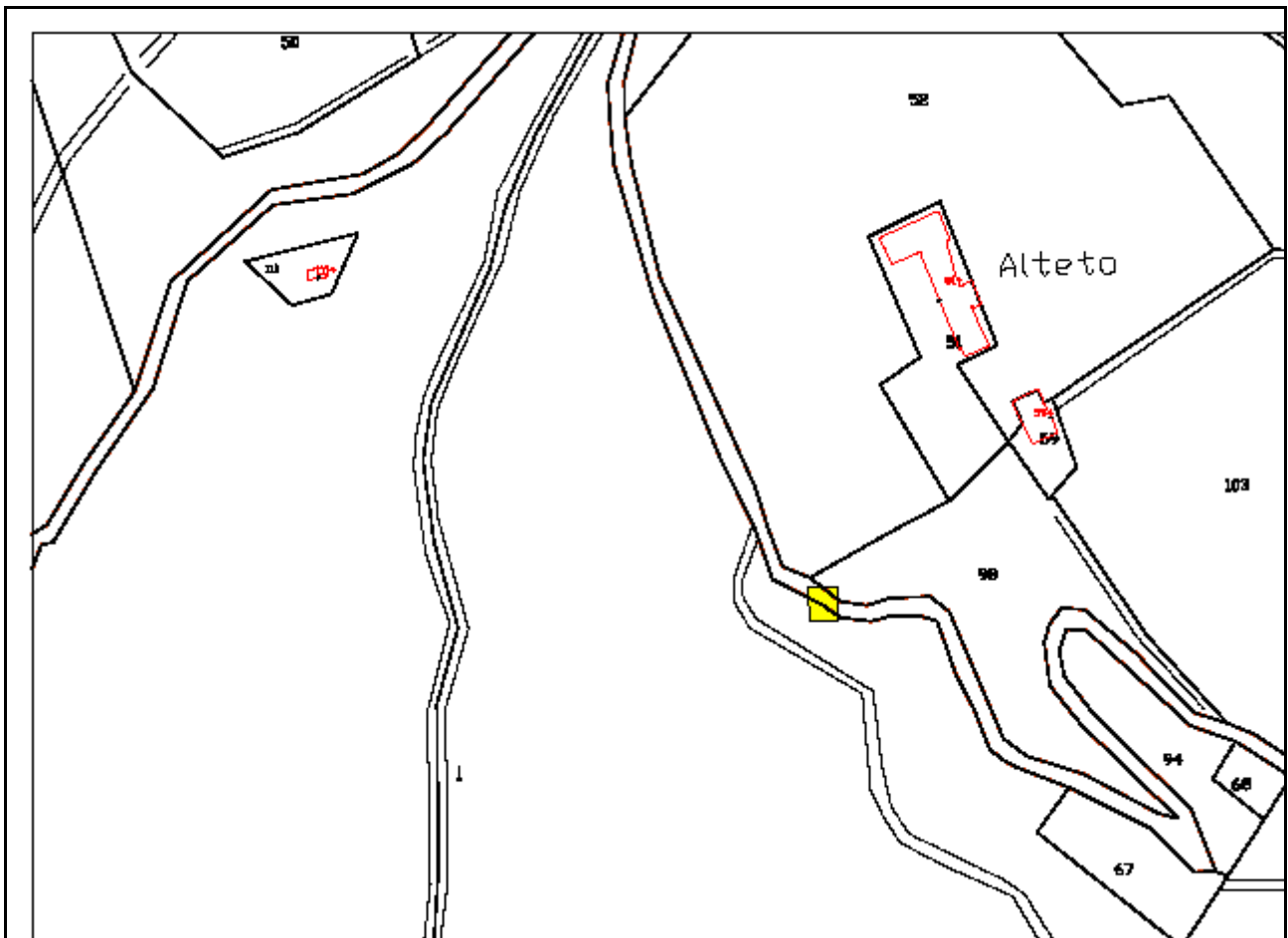
9

ID:	11	Identificativo pratica:	9
Anno:	2008		
Località:	ALTETO		
Giorno:	29/08/2008		
Foglio del catasto:	4		
Particella:	66 e 98		
Coordinata UTM est:	641682	Coordinata UTM nord:	4865579
Quota m slm:	500		
Inizio fuoco:	28/09/2008		
Fine intervento:	28/08/2008		
Grado Pericolosità:	AL		
Incendi precedenti:	mai		
Cause:	4201		
Vento:	assente	Pendenza:	oltre 50%
Specie forestali:	robinia	Orografia:	collina
Area (Ha):	0,0031	Danno:	
Identificativi Pianificazione Territoriale in vigore al 31.12.2009	Piano Strutturale:	Subsistema del territorio rurale - A1 alta collina della Valdinievole a prevalenza di bosco	
	Regolamento Urbanistico:	E1 - Aree dell'alta collina a prevalenza di bosco	
Varie:			

Immagine aerea:



Planimetria catastale:





SCHEDA INCENDIO

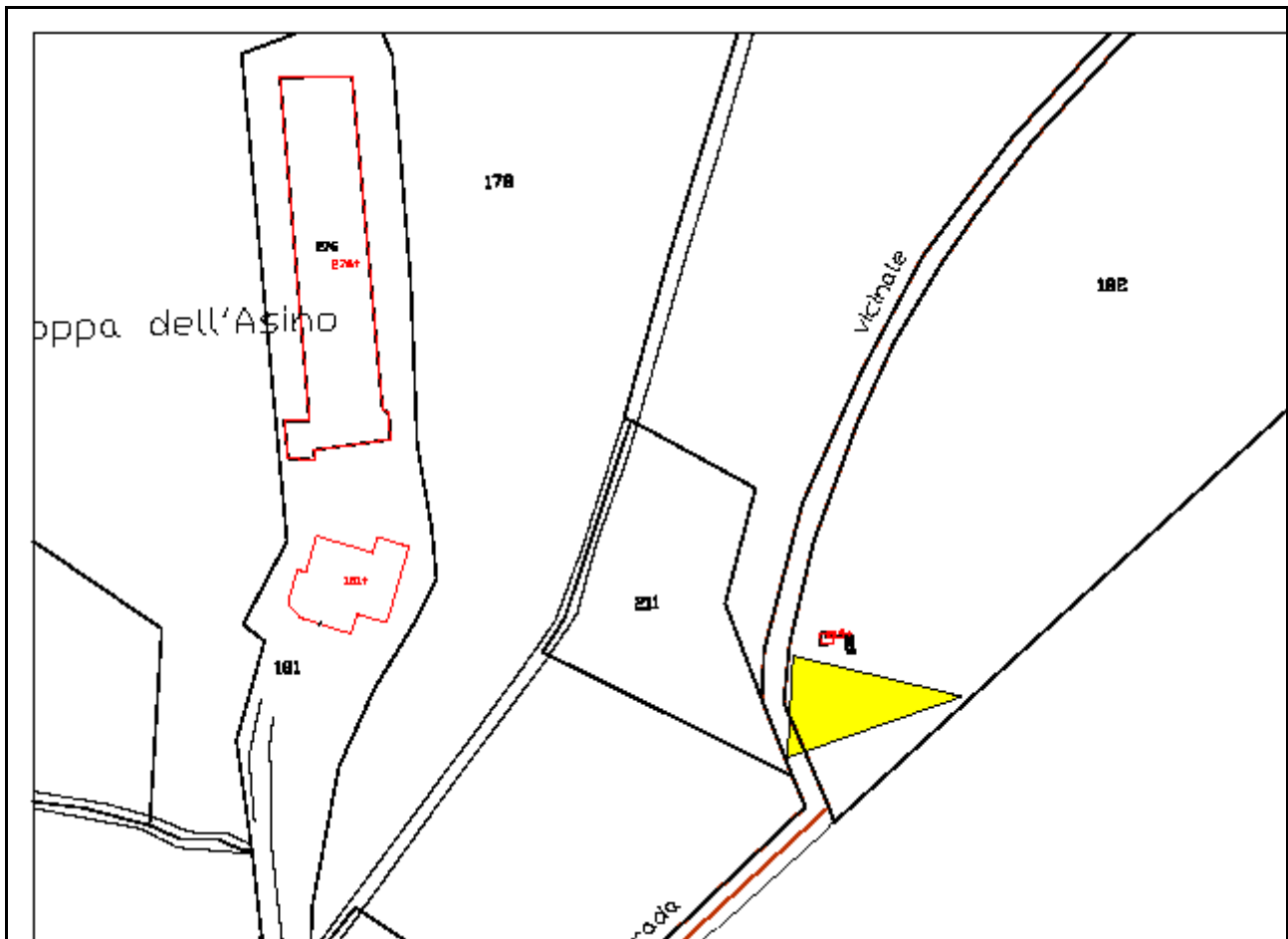
10

ID:	12	Identificativo pratica:	10
Anno:	2009		
Località:	VIA DEL CASORINO - POGGIO ALL'ASINO		
Giorno:	31/08/2009		
Foglio del catasto:	10		
Particella:	182		
Coordinata UTM est:	641723	Coordinata UTM nord:	4863604
Quota m slm:	355		
Inizio fuoco:	31/08/2009		
Fine intervento:	31/08/2009		
Grado Pericolosità:	AL		
Incendi precedenti:	0-5 anni		
Cause:	4104		
Vento:	brezza	Pendenza:	dal 20 al 50%
Specie forestali:	robinia	Orografia:	collina
Area (Ha):	0,0232	Danno:	€ 39,69
Identificativi Pianificazione Territoriale in vigore al 31.12.2009	Piano Strutturale:	Subsistema del territorio rurale - A2 collina arborata	
	Regolamento Urbanistico:	E2 - Aree dell'alta collina arborata	
Varie:			

Immagine aerea:



Planimetria catastale:






SCHEDA INCENDIO

11

ID:	13	Identificativo pratica:	11
Anno:	2000		
Località:	Valberti		
Giorno:	08/07/2000		
Foglio del catasto:	51		
Particella:	45, 48, 80, 47, 81, 49, 50		
Coordinata UTM est:		Coordinata UTM nord:	
Quota m slm:			
Inizio fuoco:	08/07/2000		
Fine intervento:	08/07/2000		
Grado Pericolosità:			
Incendi precedenti:			
Cause:			
Vento:		Pendenza:	
Specie forestali:	Castagno, Pino Marittimo,	Orografia:	
Area (Ha):	2,00	Danno:	
Identificativi Pianificazione Territoriale in vigore al 31.12.2009	Piano Strutturale:	Subsistema del territorio rurale - A2 collina arborata	
	Regolamento Urbanistico:	E2 - Aree dell'alta collina arborata	
Varie:			

Immagine aerea:



Planimetria catastale:






SCHEDA INCENDIO

12

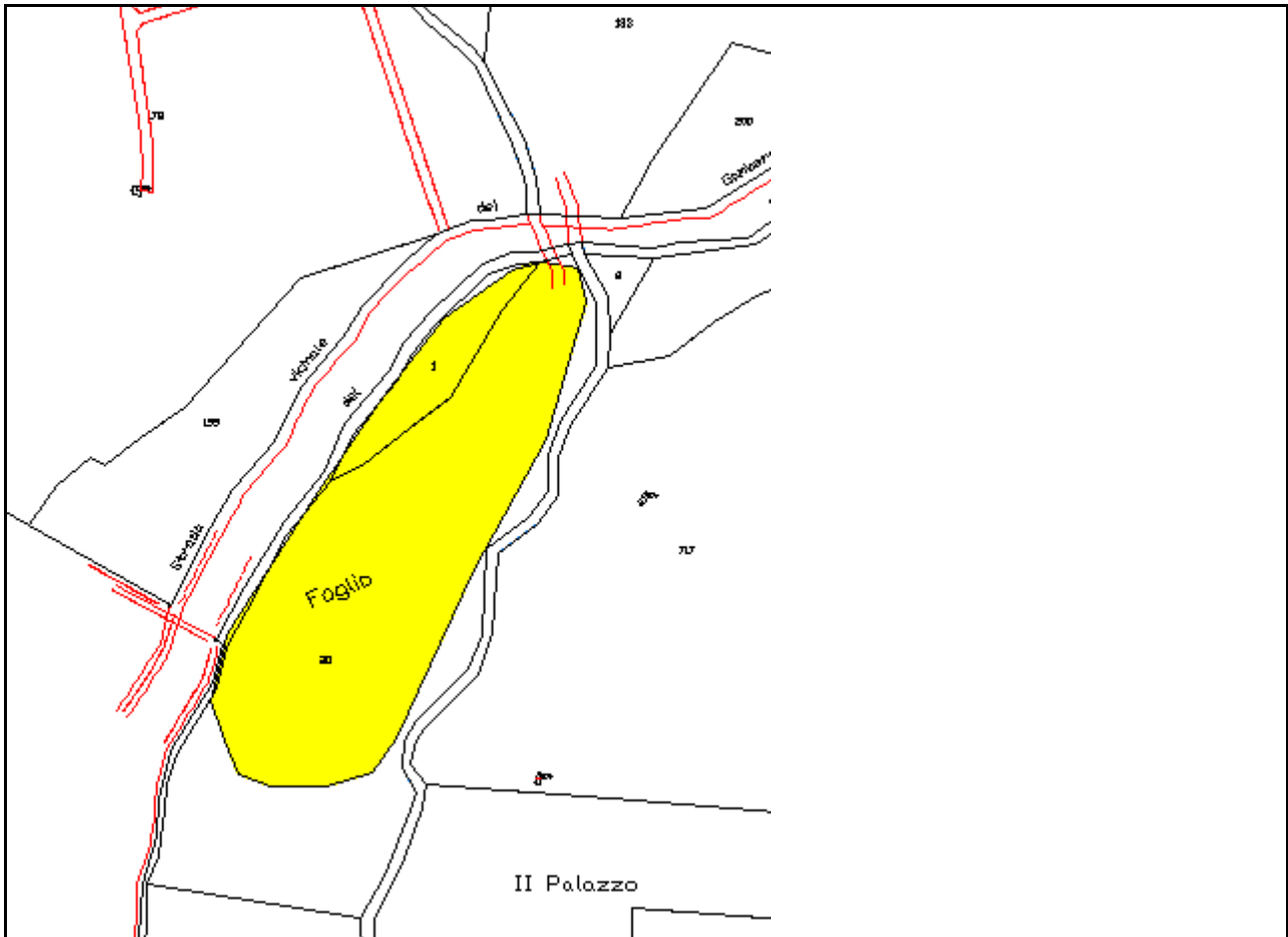
ID:	14	Identificativo pratica:	12
Anno:	2001		
Località:	Gamberaio		
Giorno:	29/07/2001		
Foglio del catasto:	13		
Particella:	1, 20		
Coordinata UTM est:		Coordinata UTM nord:	
Quota m slm:	500		
Inizio fuoco:	29/07/2001		
Fine intervento:	29/07/2001		
Grado Pericolosità:	2		
Incendi precedenti:			
Cause:			
Vento:	Assente	Pendenza:	fino al 20%
Specie forestali:	Cerro, Robinia,	Orografia:	Pianura
Area (Ha):	0,25	Danno:	
Identificativi Pianificazione Territoriale in vigore al 31.12.2009	Piano Strutturale:	A2 - collina arborata	
	Regolamento Urbanistico:	E2 - Aree dell'alta collina arborata	
Varie:			



Immagine aerea:



Planimetria catastale:






SCHEDA INCENDIO

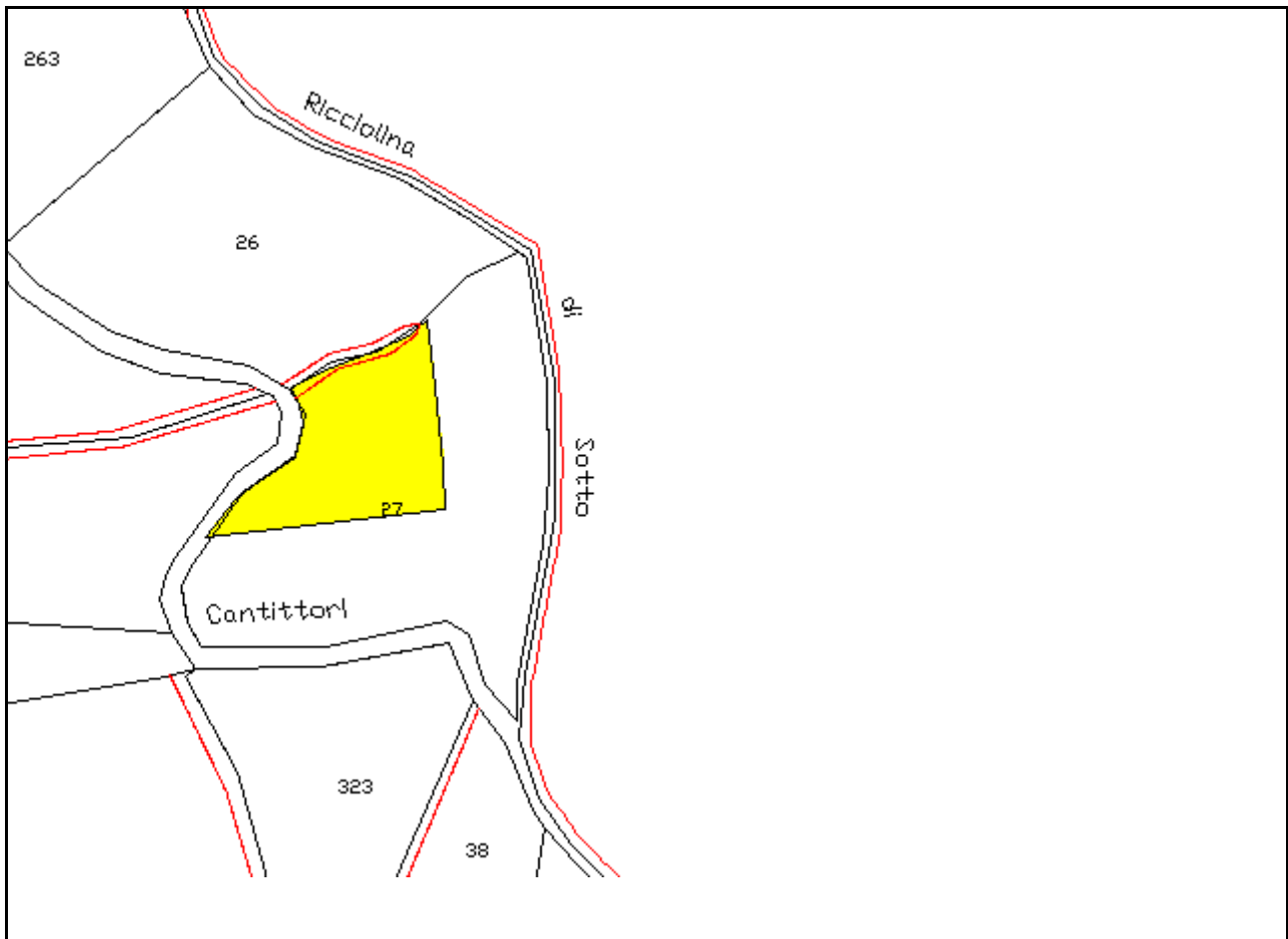
13

ID:	15	Identificativo pratica:	13
Anno:	2002		
Località:	Ricciolina di Sotto		
Giorno:	12/03/2002		
Foglio del catasto:	10		
Particella:	27		
Coordinata UTM est:		Coordinata UTM nord:	
Quota m slm:			
Inizio fuoco:	12/03/2002		
Fine intervento:	12/03/2002		
Grado Pericolosità:	2		
Incendi precedenti:			
Cause:			
Vento:		Pendenza:	
Specie forestali:	Castagno	Orografia:	
Area (Ha):	0,08	Danno:	
Identificativi Pianificazione Territoriale in vigore al 31.12.2009	Piano Strutturale:	Subsistema del territorio rurale - A1 alta collina della Valdinievole a prevalenza di bosco	
	Regolamento Urbanistico:	E2 - Aree dell'alta collina arborata	
Varie:			

Immagine aerea:



Planimetria catastale:






SCHEDA INCENDIO

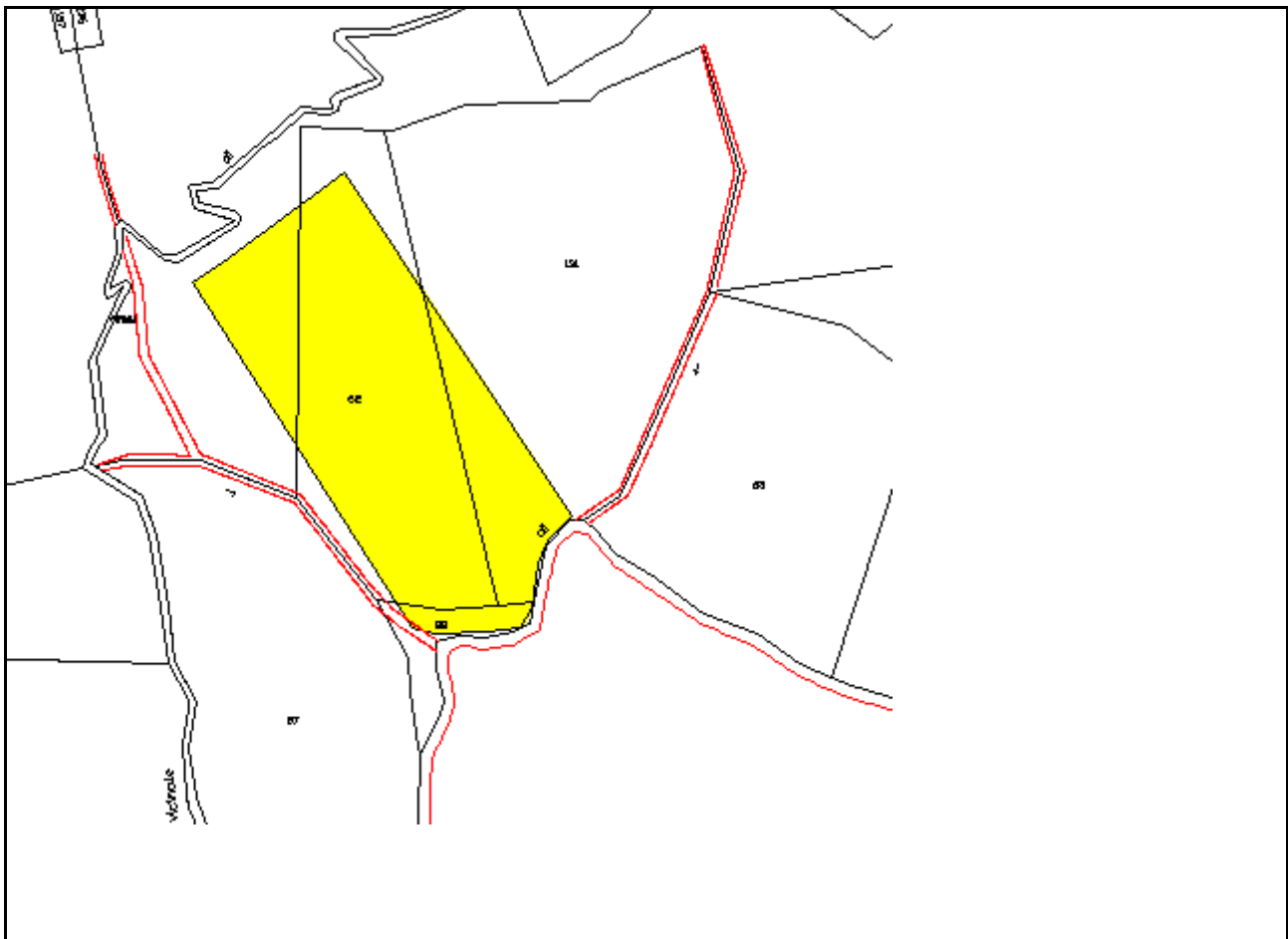
14

ID:	16	Identificativo pratica:	14
Anno:	2003		
Località:	Verruca		
Giorno:	06/05/2003		
Foglio del catasto:	06		
Particella:	62, 88, 120, 131		
Coordinata UTM est:	641200	Coordinata UTM nord:	4864350
Quota m slm:			
Inizio fuoco:	06/05/2003		
Fine intervento:	06/05/2003		
Grado Pericolosità:	2		
Incendi precedenti:			
Cause:			
Vento:		Pendenza:	
Specie forestali:	Castagno, Pino Marittimo	Orografia:	
Area (Ha):	0,70	Danno:	€ 1 627,82
Identificativi Pianificazione Territoriale in vigore al 31.12.2009	Piano Strutturale:	Subsistema del territorio rurale - A1 alta collina della Valdinievole a prevalenza di bosco	
	Regolamento Urbanistico:	E1 - Aree dell'alta collina a prevalenza di bosco	
Varie:			

Immagine aerea:




Planimetria catastale:





ID:	17	Identificativo pratica:	15
Anno:	2004		
Località:	Ademore		
Giorno:	17/08/2004		
Foglio del catasto:	7		
Particella:	116		
Coordinata UTM est:		Coordinata UTM nord:	
Quota m slm:	300		
Inizio fuoco:	17/08/2004		
Fine intervento:	17/08/2004		
Grado Pericolosità:	2		
Incendi precedenti:	mai		
Cause:			
Vento:	brezza	Pendenza:	dal 20% al 50%
Specie forestali:	Robinia	Orografia:	collina
Area (Ha):	0,04	Danno:	
Identificativi Pianificazione Territoriale in vigore al 31.12.2009	Piano Strutturale:	A2 - collina arborata	
	Regolamento Urbanistico:	E2 - Aree dell'alta collina arborata	
Varie:			

Immagine aerea:



Planimetria catastale:

